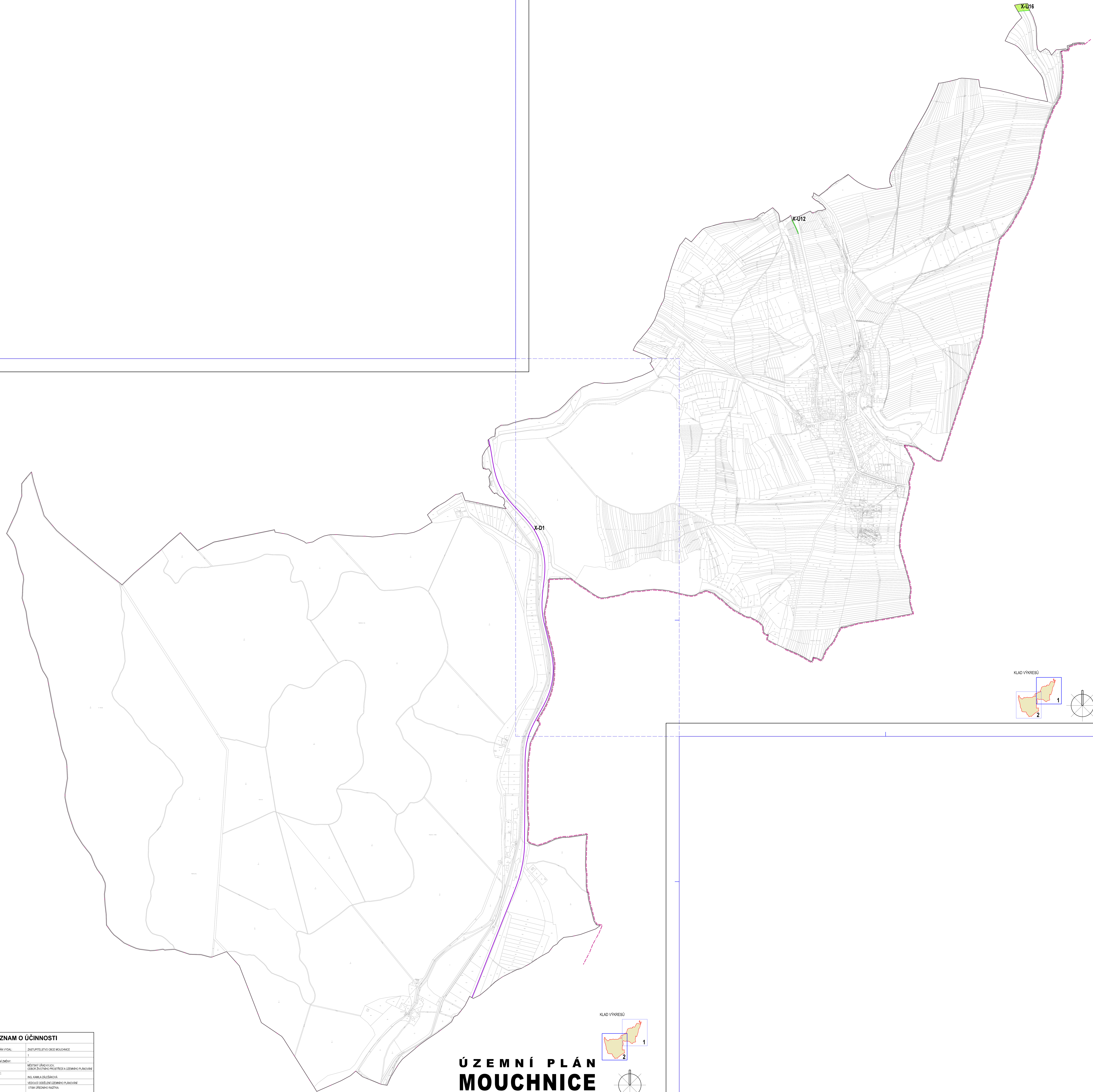


ÚZEMNÍ PLÁN MOUCHNICE ZMĚNA Č.1



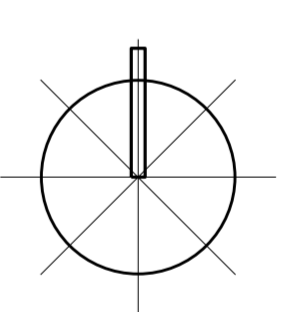
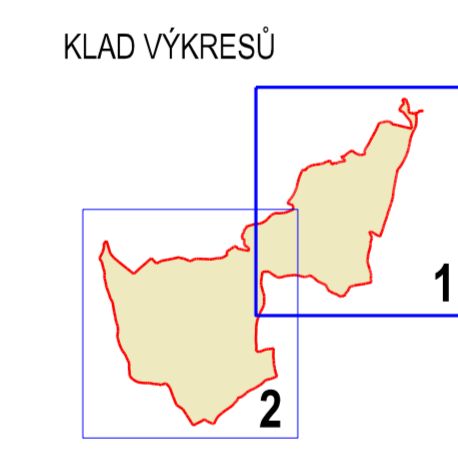
STAVEBNÍ MĚŘITELNOST	POSOBY	POSOBY
HRANICE KRAJE	HRANICE ŘEŠENÉHO ÚZEMÍ	HRANICE KATASTRÁLNÍHO ÚZEMÍ

PLOCHY A KORIDORY S MOŽNOSTÍ VYLASTNĚNÍ

II. VĚŘEJNĚ PROSPĚŠNÉ STAVBY	TELEFONNÍ TRÁTA Č. 140 BŘENO - ŠARNOVICE - VESELÍ NAD MORAVOU (OPTIMALIZACE A ELEKTROFAGNÍ TRÁTA)
X D1	T1
II. VĚŘEJNĚ PROSPĚŠNÁ OPATŘENÍ	ZALOŽENÍ PRÁDÍ ÚZEMNÍHO SYSTÉMU EKOLOGICKÉ STABILITY
X	U12, U16

ZÁZNAM O ÚČINNOSTI

OPRAVA ÚZEMNÍHO ÚPLNĚNÍ ÚZEMNÍHO PLÁNU	ZÁKONČENÍ ÚZEMNÍHO ÚPLNĚNÍ
POŘIZOVATEL	1
POŘIZOVATEL	2
OPRAVA ÚZEMNÍHO ÚPLNĚNÍ ÚZEMNÍHO PLÁNU	3
OPRAVA ÚZEMNÍHO ÚPLNĚNÍ ÚZEMNÍHO PLÁNU	4
OPRAVA ÚZEMNÍHO ÚPLNĚNÍ ÚZEMNÍHO PLÁNU	5
OPRAVA ÚZEMNÍHO ÚPLNĚNÍ ÚZEMNÍHO PLÁNU	6
OPRAVA ÚZEMNÍHO ÚPLNĚNÍ ÚZEMNÍHO PLÁNU	7
OPRAVA ÚZEMNÍHO ÚPLNĚNÍ ÚZEMNÍHO PLÁNU	8
OPRAVA ÚZEMNÍHO ÚPLNĚNÍ ÚZEMNÍHO PLÁNU	9
OPRAVA ÚZEMNÍHO ÚPLNĚNÍ ÚZEMNÍHO PLÁNU	10



ZÁZNAM O ÚČINNOSTI	
OPRAVA ÚZEMNÍHO ÚPLNĚNÍ ÚZEMNÍHO PLÁNU	ZÁKONČENÍ ÚZEMNÍHO ÚPLNĚNÍ
POŘIZOVATEL	1
POŘIZOVATEL	2
OPRAVA ÚZEMNÍHO ÚPLNĚNÍ ÚZEMNÍHO PLÁNU	3
OPRAVA ÚZEMNÍHO ÚPLNĚNÍ ÚZEMNÍHO PLÁNU	4
OPRAVA ÚZEMNÍHO ÚPLNĚNÍ ÚZEMNÍHO PLÁNU	5
OPRAVA ÚZEMNÍHO ÚPLNĚNÍ ÚZEMNÍHO PLÁNU	6
OPRAVA ÚZEMNÍHO ÚPLNĚNÍ ÚZEMNÍHO PLÁNU	7
OPRAVA ÚZEMNÍHO ÚPLNĚNÍ ÚZEMNÍHO PLÁNU	8
OPRAVA ÚZEMNÍHO ÚPLNĚNÍ ÚZEMNÍHO PLÁNU	9
OPRAVA ÚZEMNÍHO ÚPLNĚNÍ ÚZEMNÍHO PLÁNU	10

ÚZEMNÍ PLÁN MOUCHNICE ZMĚNA Č.1

Č.V. A.2.6_2 VÝKRES VĚŘEJNĚ PROSPĚŠNÝCH STAVEB, OPATŘENÍ A ASANÁČÍ

1:5000

