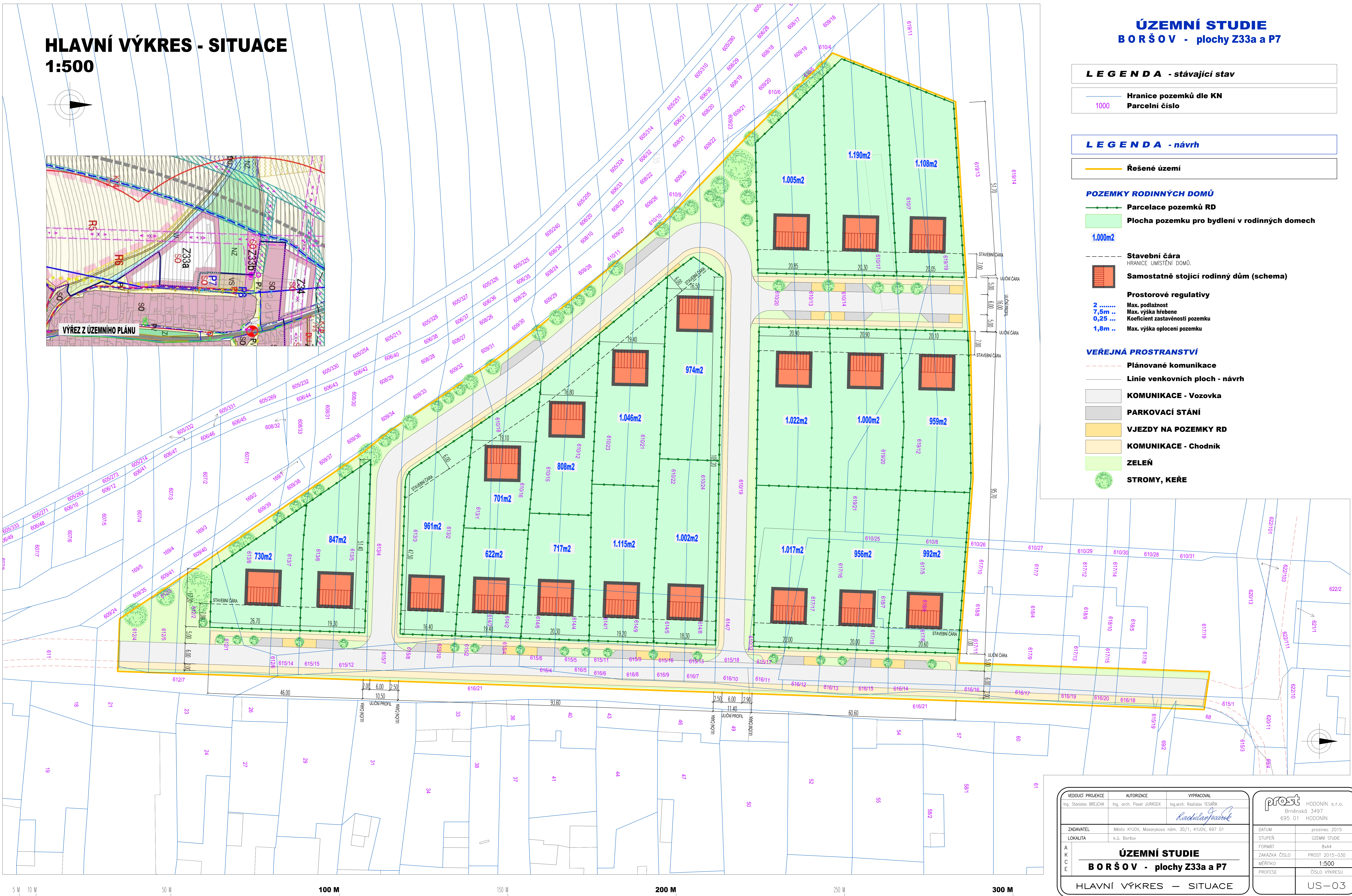
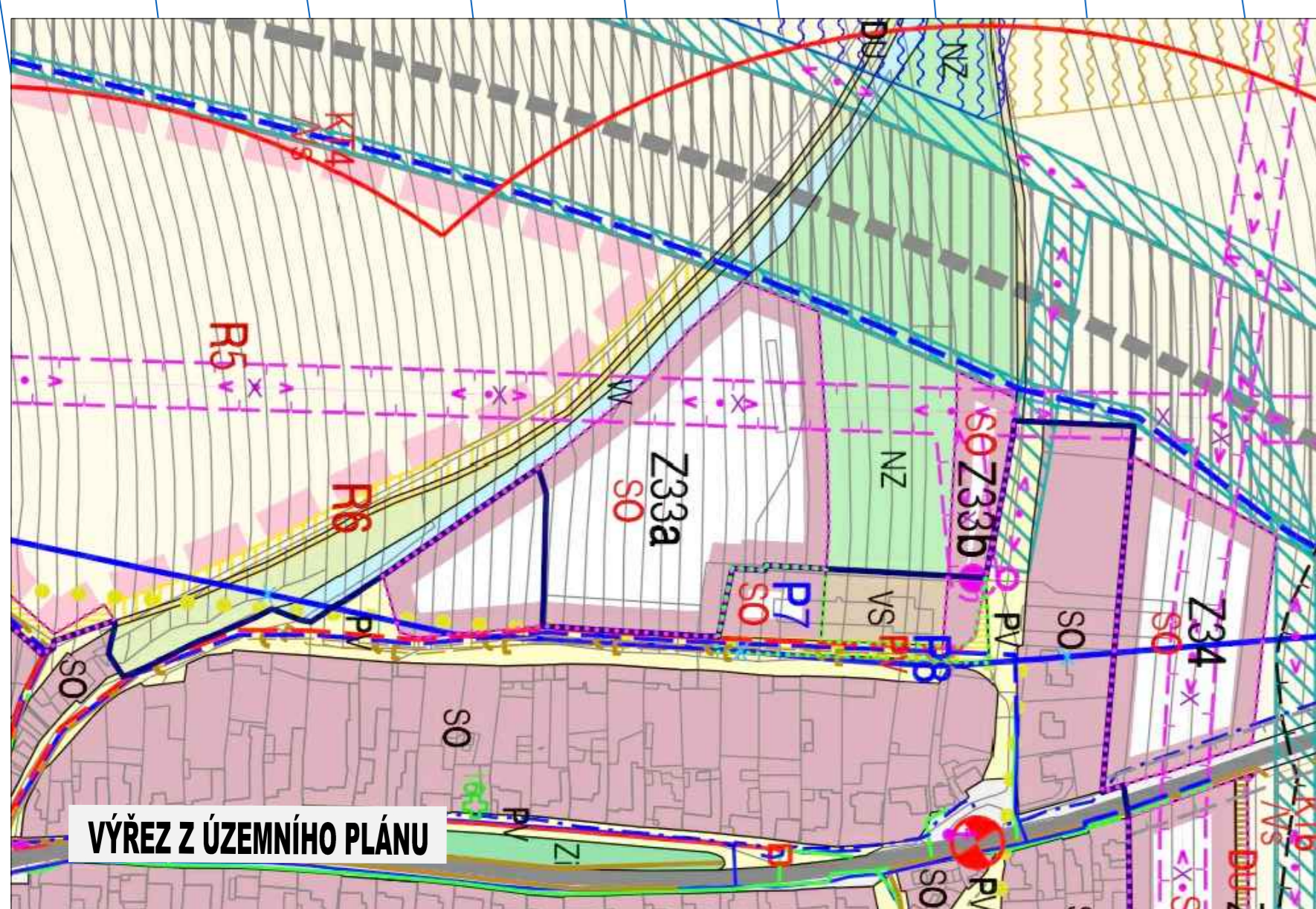
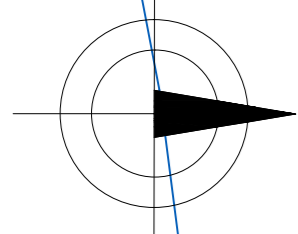


HLAVNÍ VÝKRES - SITUACE

1:500



ÚZEMNÍ STUDIE B O R Š O V - plochy Z33a a P7

LEGENDA - stávající stav

- Hranice pozemků dle KN
- 1000 Parcelní číslo

LEGENDA - návrh

- Řešené území

POZEMKY RODINNÝCH DOMŮ

- Parcelace pozemků RD
- Plocha pozemku pro bydlení v rodinných domech
- 1.000m²
- Stavební čára
HRANICE UMÍSTĚNÍ DOMŮ.
- Samostatně stojící rodinný dům (schema)
- Prostorové regulativy
 - 2 Max. podlažnost
 - 7,5m ... Max. výška hřebene
 - 0,25 ... Koefficient zastavěnosti pozemku
 - 1,8m .. Max. výška oplocení pozemku

VEŘEJNÁ PROSTRANSTVÍ

- Plánované komunikace
- Linie venkovních ploch - návrh
- KOMUNIKACE - Vozovka
- PARKOVACÍ STÁNÍ
- VJEZDY NA POZEMKY RD
- KOMUNIKACE - Chodník
- ZELEŇ
- STROMY, KEŘE



VEDOUcí PROJEKCE Ing. Stanislav BREJCHA	AUTORIZACE Ing. arch. Pavel JURÁSEK	VYPRACOVAL Ing. arch. Rostislav TEŠÁŘIK <i>Rostislav Tešářík</i>	HODONÍN s.r.o. Brněnská 3497 695 01 HODONÍN
ZADAVATEL Město KYJOV, Masarykova nám. 30/1, KYJOV, 697 01	LOKALITA k.ú. Boršov	DATUM prolizec 2015 STUPEŇ ÚZEMNÍ STUDIE FORMÁT A4 ZAKÁZKA ČÍSLO PROST 2015-030 MĚŘÍTKO 1:500 PROFESE ČÍSLO VÝKRESU US-03	
ÚZEMNÍ STUDIE B O R Š O V - plochy Z33a a P7 HLAVNÍ VÝKRES - SITUACE			