








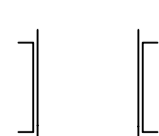


LEGENDA DOPRAVNÍ INFRASTRUKTURY

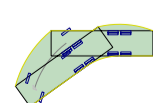
-  VEŘEJNÁ PROSTRANSTVÍ - OBSLUŽNÁ KOMUNIKACE
-  VEŘEJNÁ PROSTRANSTVÍ - ÚČELOVÁ KOMUNIKACE
-  VEŘEJNÁ PROSTRANSTVÍ - PARKOVACÍ STÁNÍ PRO OA
-  VEŘEJNÁ PROSTRANSTVÍ - CHODNÍK
-  OSTATNÍ PĚŠÍ KOMUNIKACE (KOMUNIKACE PODÉL VODNÍHO TOKU POJÍZDNÁ PRO ÚDRŽBU)
-  MÍSTO PŘÍSTUPU K POTOKU (VIZ DETAIL)



OBNOVENÍ VÝRAZNÉ LINOVÉ VÝSADBY VZTOSTLÝCH STROMŮ



PŘEMOŠTĚNÍ VODNÍHO TOKU





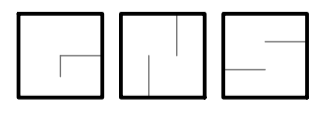
TRAJEKTORIE OTÁČENÍ NÁKLADNÍHO VOZIDLA (10m)

LEGENDA MAPOVÉHO PODKLADU

-  SLUČKOVÁ ČÁRA KM
-  PARCELNÍ HRANICE KM
-  PARCELNÍ ČÍSLO

LEGENDA NÁVRHU

-  VYMEZENÍ ŘEŠENÉHO ÚZEMÍ
-  NÁVRH PARCELACE

PROJEKOVANÉHO		OTISK AUTORIZAČNÍHO RAŠTKA	
ÚZEMNÍ STUDIE VRACOV - OLSÍČKA		 Krátká 1778/9, 66902 Znojmo	
INVESTOR		STUPĚŇ	
MĚSTO VRACOV		ÚZEMNÍ STUDIE	
PORUČOVATEL		DATUM	
MĚÚ KYJOV, ODBOR ÚZEMNÍHO PLÁNOVÁNÍ		02/2013	
HLAVNÍ ARCHITEKT		MĚŘÍTKO	
ING. ARCH. MARTIN NAVRKA, PH.D.		1:1000	
ZODPOVĚDNÝ PROJEKTANT		ČÍSLO VÝKRESU	
ING. ARCH. MARTIN NAVRKA, PH.D.		5	
NÁZEV VÝKRESU		DOPRAVNÍ INFRASTRUKTURA	