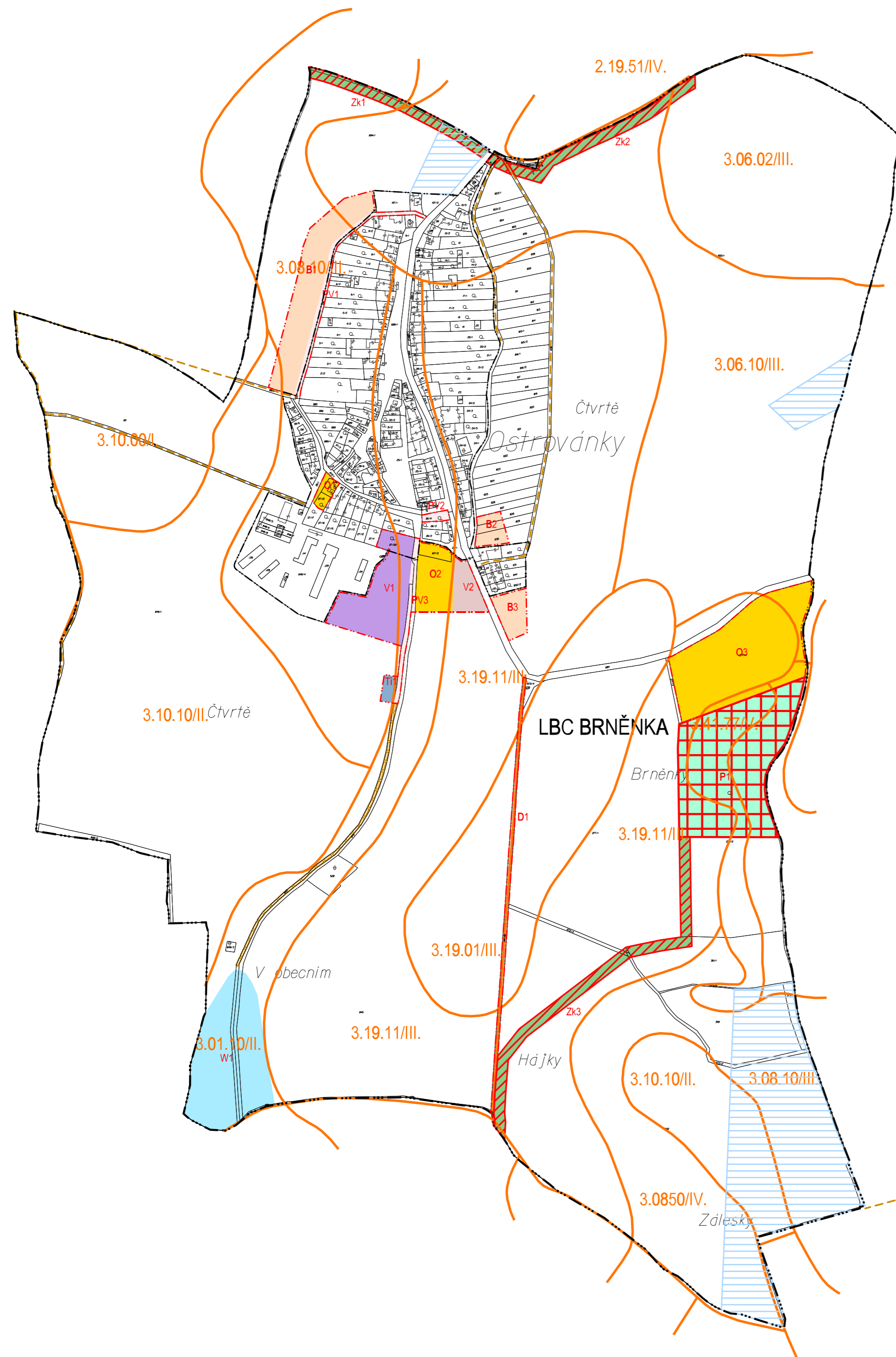
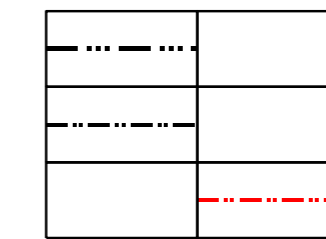


ÚZEMNÍ PLÁN OSTROVÁNKY



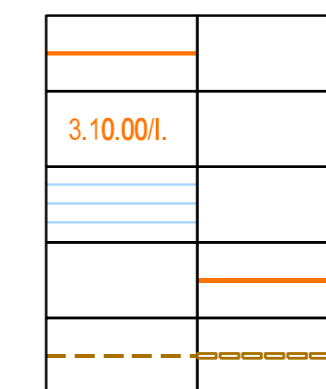
STABILIZOVANÉ PLOCHY
PLOCHY ZMĚN



HRANICE KATASTRÁLNÍ

HRANICE ZASTAVĚNÉHO ÚZEMÍ K 30.11.2007

HRANICE ZASTAVITELNÝCH PLOCH




HRANICE BPEJ

OZNAČENÍ BPEJ S TŘÍDOU OCHRANY

INVESTICE V PŮDĚ (MELIORACE)

ZEMĚDĚLSKÉ ÚČELOVÉ KOMUNIKACE ZPEVNĚNÉ

ZEMĚDĚLSKÉ ÚČELOVÉ KOMUNIKACE NEZPEVNĚNÉ



PŘEDPOKLÁDANÝ ZÁBOR PŮDNÍHO FONDU - PLOCHY BYDLENÍ

PŘEDPOKLÁDANÝ ZÁBOR PŮDNÍHO FONDU - PLOCHY OBČANSKÉHO VYBAVENÍ

PŘEDPOKLÁDANÝ ZÁBOR PŮDNÍHO FONDU - PLOCHY SMÍŠENÉ VÝROBNÍ

PŘEDPOKLÁDANÝ ZÁBOR PŮDNÍHO FONDU - PLOCHY ZEMĚDĚLSKÉ VÝROBY - VINAŘSTVÍ

PŘEDPOKLÁDANÝ ZÁBOR PŮDNÍHO FONDU - PLOCHY VEŘEJNÝCH PROSTRANSTVÍ

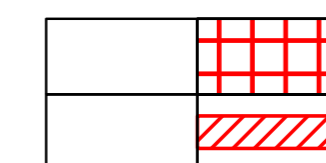
PŘEDPOKLÁDANÝ ZÁBOR PŮDNÍHO FONDU - PLOCHY DOPRAVY ÚČELOVÉ

PŘEDPOKLÁDANÝ ZÁBOR PŮDNÍHO FONDU - PLOCHY TECHNICKÉHO VYBAVENÍ

PŘEDPOKLÁDANÝ ZÁBOR PŮDNÍHO FONDU - PLOCHY PŘÍRODNÍ

PŘEDPOKLÁDANÝ ZÁBOR PŮDNÍHO FONDU - PLOCHY KRAJINNÉ ZELENĚ

PŘEDPOKLÁDANÝ ZÁBOR PŮDNÍHO FONDU - VODNÍ PLOCHY A TOKY

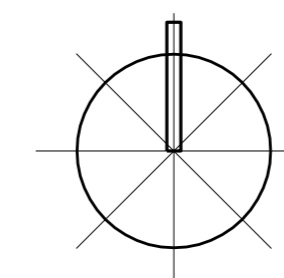
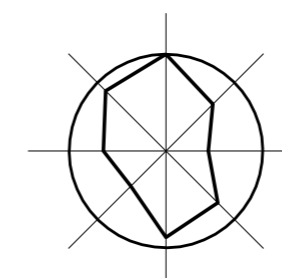


PLOCHY PRVKŮ ÚZEMNÍHO SYSTÉMU EKOLOGICKÉ STABILITY -

LOKÁLNÍ BIOCENTRUM NAVRŽENÉ

PLOCHY PRVKŮ ÚZEMNÍHO SYSTÉMU EKOLOGICKÉ STABILITY -

LOKÁLNÍ BIORIDOR NAVRŽENÝ



Ing. arch. Vladimír Dujka, Kamenná 3858, Zlín 760 01	
Pořizovatel: Městský úřad Kyjov, odbor stavebního řádu a územního plánování	Zak.č.: 10/2003
Obec: Ostrovánky Okres: Hodonín Kraj: Jihomoravský	Arch.č.: 425/08
Akce: ÚZEMNÍ PLÁN OSTROVÁNKY	Formát: 12 A4
	Stupeň: NÁVRH
	Datum: 02/2008
	Měřítko: 1:5000
Obsah: VÝKRES PŘEDPOKLÁDANÝCH ZÁBORŮ PŮDNÍHO FONDU	Č.v.: B.2.3