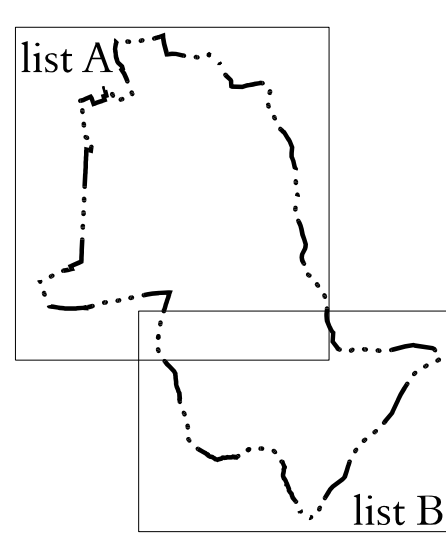











ZÁZNAM O ÚČINNOSTI	
Správní orgán, který územní plán vydal:	Zastupitelstvo obce Vacenovice
Datum nabytí účinnosti územního plánu:	
Podpis:	Úřad územního plánování Městský úřad Kyjov, odbor územního prostedí a územního plánování
Opisovatel úřední osoba pořizovatele:	
Jméno a příjmení:	
Funkce:	
Podpis:	
Podpis pořizovatele:	



- ORGANIZACE ÚZEMÍ
-  HRANICE ŘEŠENÉHO ÚZEMÍ - KATASTRU OBCE VACENOVICE
 -  HRANICE ZASTAVĚNÉHO ÚZEMÍ OBCE K DATU 23.3.2021
 -  HRANICE ZASTAVITELNÝCH PLOCH
 -  SPOLEČNÁ HRANICE SOUSEDNÍCH ZASTAVITELNÝCH PLOCH
 -  HRANICE PLOCH A KORIDORŮ, VE KTERÝCH JE ULOŽENO PŘEVĚŘENÍ ZMĚNY VYUŽITÍ ÚZEMNÍ STUDIJ
 -  PŘESTAVBOVÉ PLOCHY
 -  HRANICE PLOCH ÚZEMNÍCH REZERV
 -  OZNAČENÍ ROZVOJOVÝCH LOKALIT NÁVRHU

spolufinancováno z rozpočtu Jihomoravského kraje

 Ing. arch. TIVO KABELÁČ, architektura a spol. ANENŠKA 12, 602 00 BRNO	VACENOVICE - ÚZEMNÍ PLÁN	
	Výkres základního členění území	
zak.č. 1701	měřítko 1 : 5 000	1a list B
datum 17/10/2022	POŘIZOVATEL: MěÚ Kyjov	
digitalizace, GIS Zdeněk Drápal		

