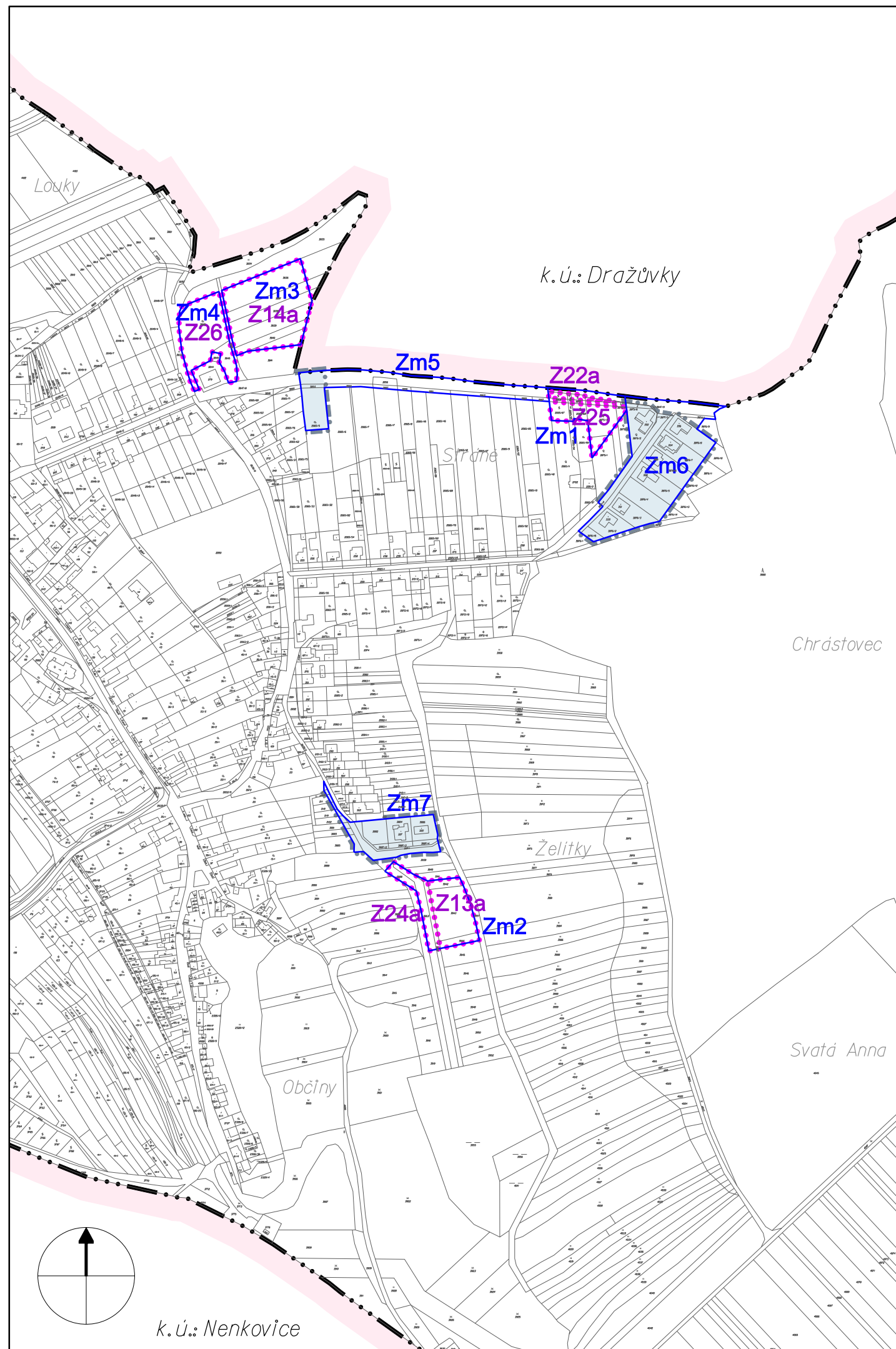






ZMĚNA č. 1 ÚZEMNÍHO PLÁNU ŽELETICE



ZÁKLADNÍ ČLENĚNÍ ÚZEMÍ

-  hranice katastrálního území
-  hranice ploch řešených změnou č. 1 Zm1-7
-  úprava zastavěného území k 30.11.2022
-  zastavitelné plochy vymezené změnou č. 1 Z13a, Z14a, Z22a, Z24a, Z25-26

Plochy vymezené v ÚP Želetice označené (Zt_{1-2a}), (Zp₁₋₁₆) a (W₁₋₂) jsou plochami změn v krajině podle vyhl. 500/2006 Sb.

ZÁZNAM O ÚČINNOSTI

Změnu č. 1 vydal správní orgán:

Zastupitelstvo obce Želetice

Datum nabytí účinnosti změny č. 1:

Pořizovatel:

Městský úřad Kyjov
Odbor životního prostředí
a územního plánování

Úřední razítko:

Oprávněná úřední osoba:
Ing. Kamila Zálešáková
vedoucí oddělení územního plánování

Podpis:

Projektant: Ing. arch. Jiří Hála, návrh 12/2022

1 VÝKRES ZÁKLADNÍHO ČLENĚNÍ ÚZEMÍ

měřítko 1 : 5 000