








ORGANIZACE ÚZEMÍ - HRANICE

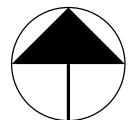
-  HRANICE ŘEŠENÉHO ÚZEMÍ
-  HRANICE ZASTAVĚNÉHO ÚZEMÍ OBCE
-  HRANICE ZASTAVITELNÝCH PLOCH

INFORMACE


-  OZNAČENÍ LOKALIT
-  HRANICE A KÓD BPEJ / TRÍDA OCHRANY

POTENCIÁLNÍ ZÁBORY ZPF

-  HRANICE LOKALITY POTENCIÁLNÍHO ZÁBORU ZPF PRO FOTOVOLTAICKOU ELEKTRÁRNU
-  OZNAČENÍ PLOCHY POTENCIÁLNÍHO ZÁBORU ZPF viz text - Blok II



ZÁZNAM O ÚČINNOSTI	
Správní orgán, který územní plán vydal: Zastupitelstvo obce Kostelec	
Číslo jednací:	Razítko
Datum vydání :	
Datum nabytí účinnosti:	
Pořizovatel: Městský úřad Kyjov	
Jméno a příjmení:	
Funkce:	
Podpis:	

 Ing. arch. IVO KABELÁČ, autorizovaný architekt ANENSKÁ 12, 602 00 BRNO	KOSTELEČ - ÚZEMNÍ PLÁN - ZMĚNA č. 1	
	Výkres předpokládaných záborů půdního fondu	
zak.č. OTP 2010	měřítko 1 : 5 000	2z
datum 06/2014		
digitalizace PZKaGIS s.r.o Brno	POŘIZOVATEL: MěÚ Kyjov	