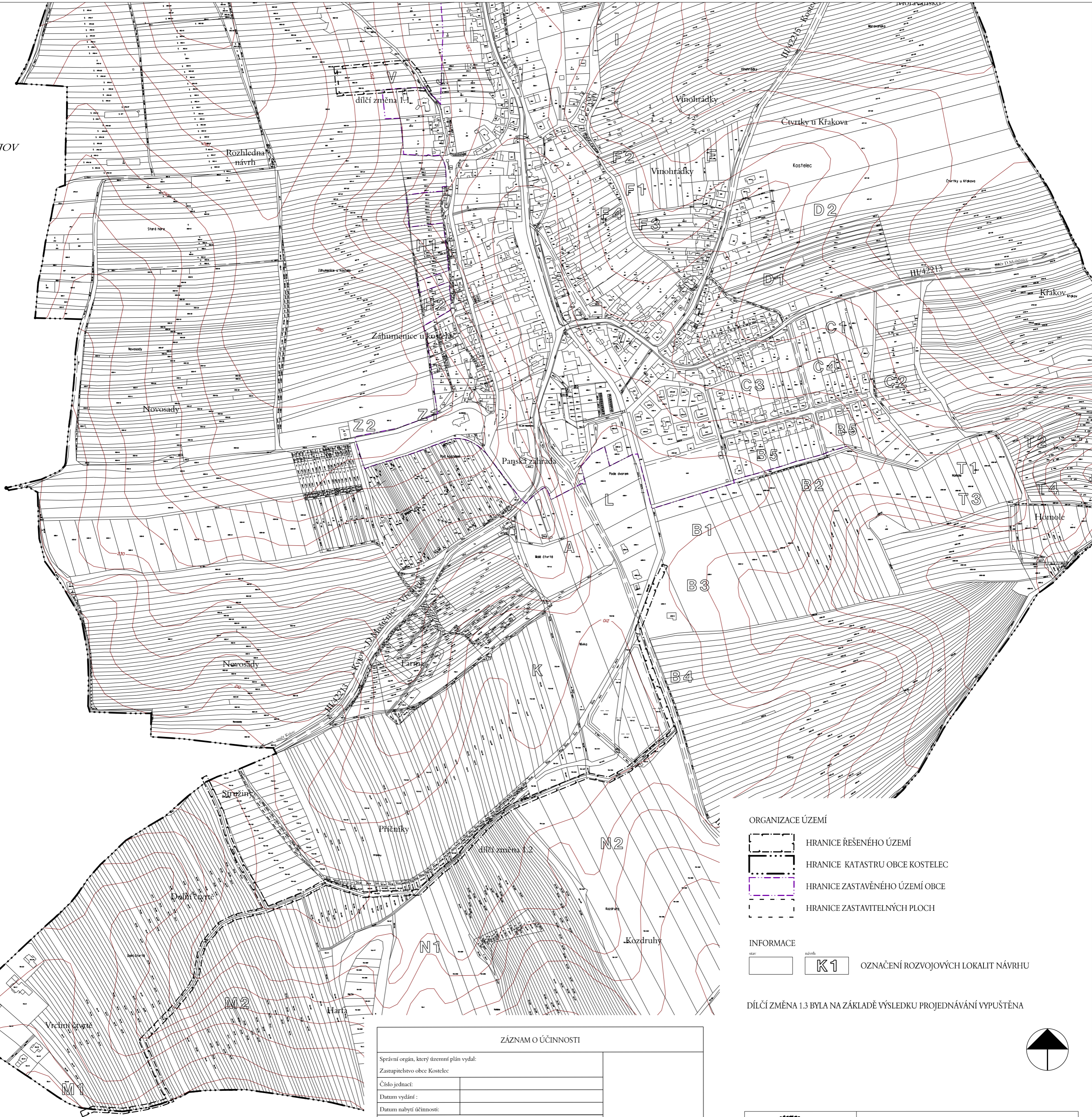
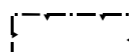


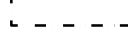


k.ú. KYJOV



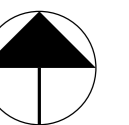
ORGANIZACE ÚZEMÍ

-  HRANICE ŘEŠENÉHO ÚZEMÍ
-  HRANICE KATASTRU OBCE KOSTELEC
-  HRANICE ZASTAVĚNÉHO ÚZEMÍ OBCE
-  HRANICE ZASTAVITELNÝCH PLOCH

INFORMACE


-  stav
-  návrh **K1** OZNAČENÍ ROZVOJOVÝCH LOKALIT NÁVRHU

DÍLČÍ ZMĚNA 1.3 BYLA NA ZÁKLADĚ VÝSLEDKU PROJEDNÁVÁNÍ VYPUŠTĚNA



k.ú. KYJOV

ZÁZNAM O ÚČINNOSTI	
Správní orgán, který územní plán vydal: Zastupitelstvo obce Kostelec	
Číslo jednací:	
Datum vydání:	
Datum nabytí účinnosti:	
Pořizovatel: Městský úřad Kyjov	Razítko
Jméno a příjmení:	
Funkce:	
Podpis:	

 Ing. arch. IVO KABELÁČ, autorizovaný architekt ANENSKÁ 12, 602 00 BRNO	KOSTELEC - ÚZEMNÍ PLÁN - ZMĚNA č. 1	
	Výkres základního členění území	
zak.č.	OTP 2010	měřítko 1 : 5 000
datum	06/2014	
digitalizace PŽKaGIS s.r.o Brno	POŘIZOVATEL: MěÚ Kyjov	1a