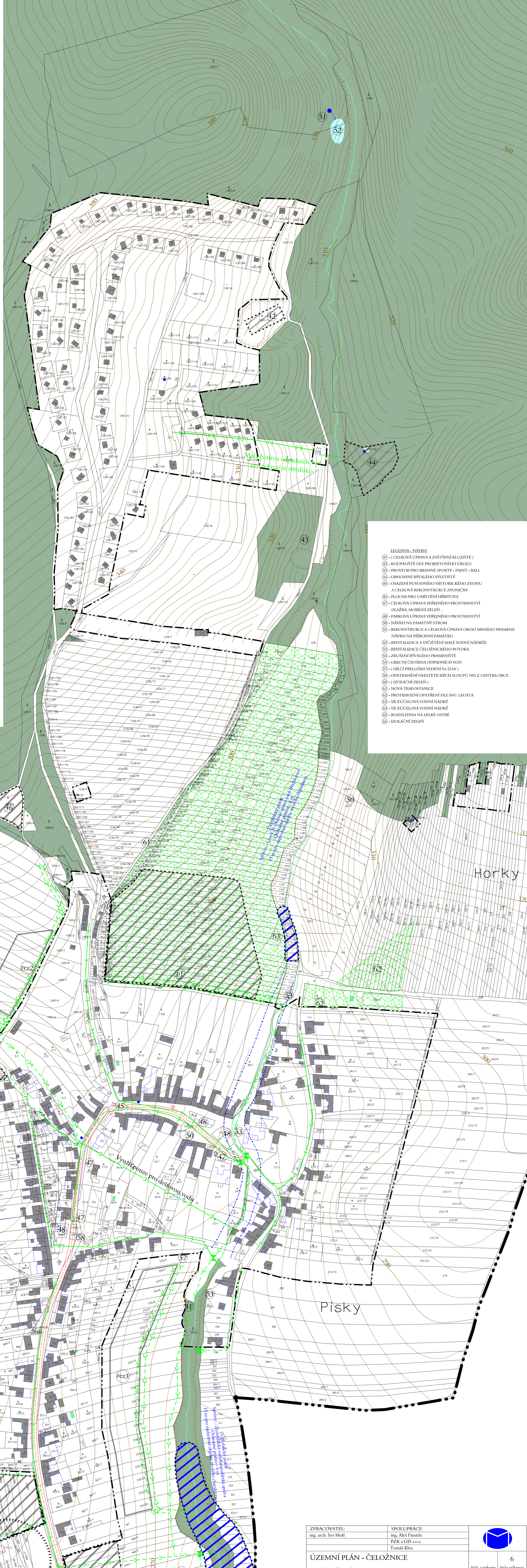
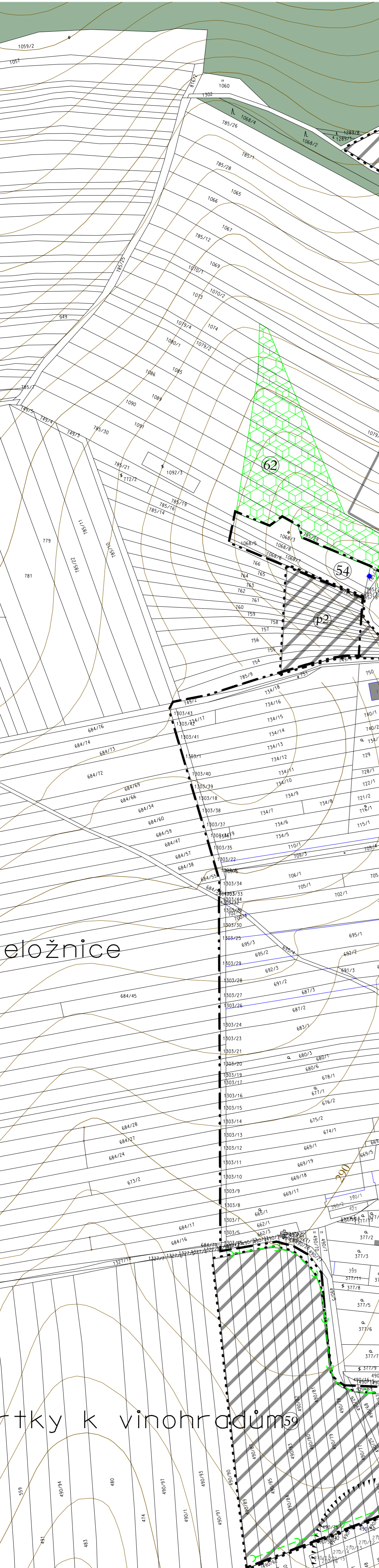
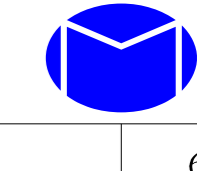


- STAV NÁVRHI REZERVA
- HRANICE KRAJE
 - HRANICE KATASTRU
 - HRANICE INTRAVILÁNU (K.č. 1. 1960)
 - HRANICE ZASTAVĚNÉHO ÚZEMÍ (K.č. 4. 2009)
 - HRANICE ZASTAVITELNÉ PLOCHY
- VOVNÍ PLOCHY
- VOVNÍ TOKY STÁLE
 - VOVNÍ TOKY OBČASNĚ
 - VOVNÍ TOKY ZATVRBNĚNĚ
- PROVEDENĚ MELIOPRACE DLE SMS HODONĚN
- NAVŘENĚ TERENNÍ ÚPRAVY
 - NAVŘENĚ ZATVRBNĚNĚ
 - VOVNÍ ZDROJE, STUDNY
 - KANALIZACE DĚŠŤOVÁ
 - KANALIZACE JEDNOTNÁ
 - KANALIZACE SPLAŠKOVÁ
 - DĚŠŤOVÝ ODĚLOVAČ
 - ODKAZY NA LEGENDU



- LEGENDA - NÁVRHI
- 41 - CELKOVÁ ÚPRAVA A ZVĚŠENÍ KLUIZĚTĚ
 - 42 - KOUPELÍSTĚ DLE PROJEKTOVÉHO ÚROKU
 - 43 - PROSTOR PRO HRANĚ SPORŤY - PAINT - BALL
 - 44 - OBNOVENÍ BÝVALÉHO VYLETĚTĚ
 - 45 - OSAZENÍ PŮVODNĚHO HISTORICKÉHO ZVONU A CELKOVÁ REKONSTRUKCE ZVONÍČKY
 - 46 - PLOCHA PRO UMĚŠTĚNÍ HĚBITOVA
 - 47 - CELKOVÁ ÚPRAVA VEŘEJNĚHO PROSTRANSTVÍ DLAŽBA, MOBILNĚ ZELEŇ ...
 - 48 - PARKOVÁ ÚPRAVA VEŘEJNĚHO PROSTRANSTVÍ
 - 49 - NÁVRHI NA PAMÁTNÝ STROM
 - 50 - REKONSTRUKCE A CELKOVÁ ÚPRAVA OKOLÍ SÍRNÉHO PRAMĚNĚ NÁVRHI NA PŘÍRODNĚ PAMĚTKU
 - 51 - REVITALIZACE A VYČIŠŤENÍ MALÉ VODNĚ NÁDRŽE
 - 52 - REVITALIZACE CELOŽNICKÉHO POTOKA
 - 53 - ZRUŠENÍ BÝVALÉHO PRAMĚNĚTĚ
 - 54 - OBECNĚ ČIŠŤIRNA ODPADNĚCH VOD
 - 55 - (DĚLČÍ PŘELOŽKA VEDĚNĚ V0 22 kV)
 - 56 - OSTRANĚNĚ NEESTETICKÝCH SLOUPŮ NN Z CENTRA OBCE
 - 57 - (IZOLAČNĚ ZELEŇ)
 - 58 - NOVÁ TRAFOSTANICE
 - 59 - PROTĚROZNĚ OPATŘENĚ DLE ING. LEGÁTA
 - 60 - VICEÚČELOVÁ VODNĚ NÁDRŽ
 - 61 - VICEÚČELOVÁ VODNĚ NÁDRŽ
 - 62 - ROZHLĚDNA NA VELKĚ OSTRĚ
 - 63 - IZOLAČNĚ ZELEŇ



ZPRACOVATEL: ing. arch. Ivo Mod	SPOLUPRÁCE: ing. Aleš Fimrle PŽK a GIS s.r.o. Tomáš Klos		6
ÚZEMNĚ PLÁN - ČELOŽNICE Návrh odkanalizování			
KRAJ: Jihomoravský	OBCE: Čeložnice		