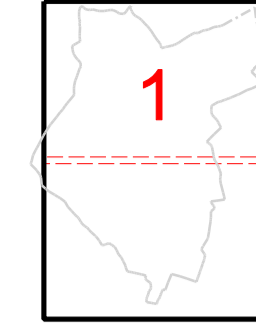
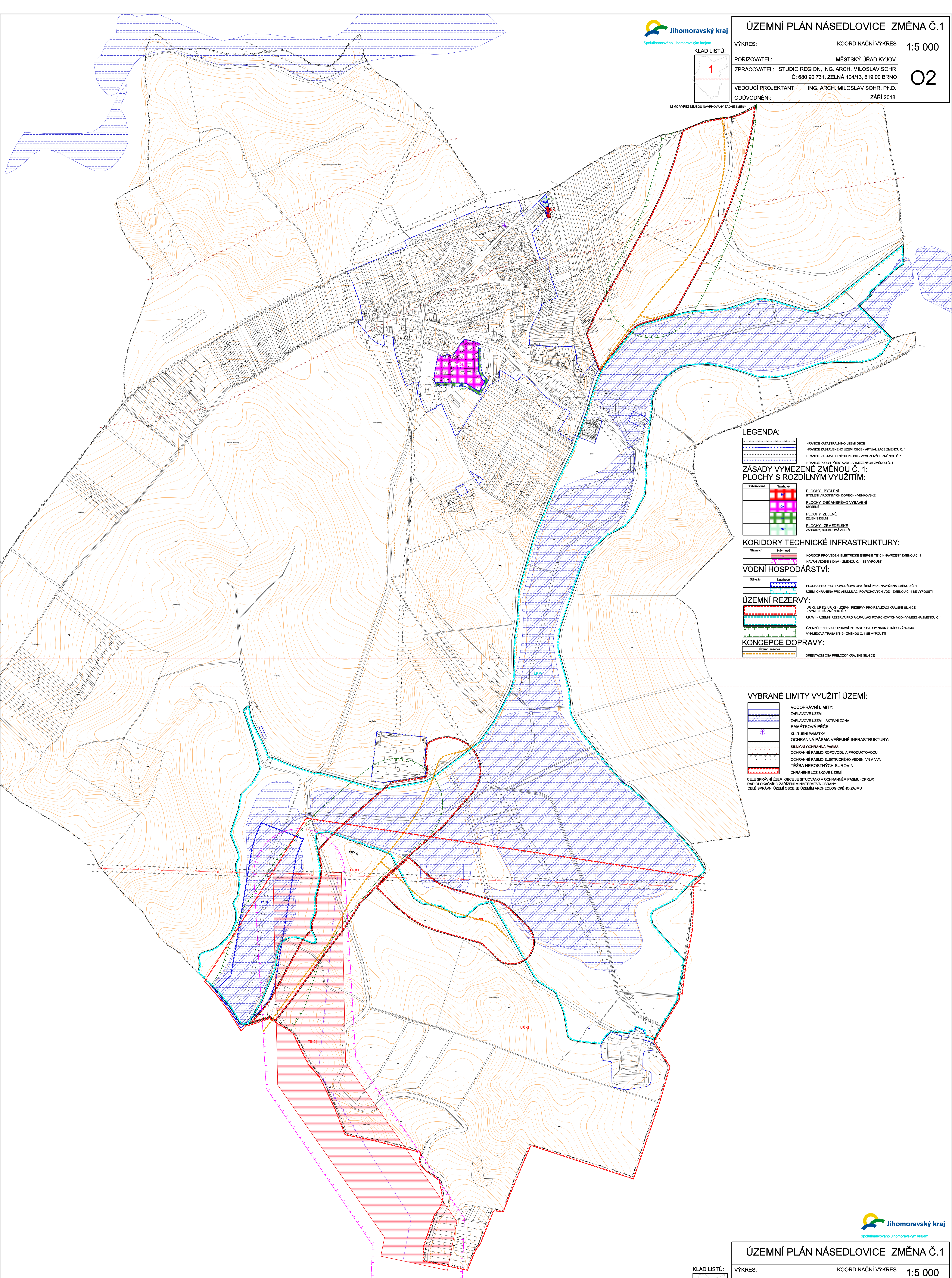


VÝKRES:	KOORDINAČNÍ VÝKRES	1:5 000
POŘIZOVATEL:	MĚSTSKÝ ÚŘAD KYJOV	
ZPRACOVATEL:	STUDIO REGION, ING. ARCH. MILOSLAV SOHR IČ: 680 90 731, ZELNÁ 104/13, 619 00 BRNO	02
VEDOUcí PROJEKTANT:	ING. ARCH. MILOSLAV SOHR, Ph.D.	
ODŮVODNĚNÍ:	ZÁŘÍ 2018	

KLAD LISTŮ:



MIMO VÝREZ NEJSOU NAVRHOVÁNY ŽÁDNÉ ZMĚNY



LEGENDA:

	HRANICE KATASTRÁLNÍHO ÚZEMÍ OBCE
	HRANICE ZASTAVĚNÉHO ÚZEMÍ OBCE - AKTUALIZACE ZMĚNOU Č. 1
	HRANICE ZASTAVĚNÝCH PLOCH - VYMEZENÝCH ZMĚNOU Č. 1
	HRANICE PLOCH PŘESTAVBY - VYMEZENÝCH ZMĚNOU Č. 1

**ZÁSADY VYMEZENÉ ZMĚNOU Č. 1:
PLOCHY S ROZDÍLNÝM VYUŽITÍM:**

Stávající	Návrhové	Popis
		PLOCHY BYDLENÍ BYDLENÍ V RODINNÝCH DOMECH - VENKOVSKÉ
		PLOCHY OBČANSKÉHO VYBAVENÍ SMĚŠNÉ
		PLOCHY ZELENÉ ZELENÍ SÍDELNÍ
		PLOCHY ZEMĚDĚLSKÉ ZAHRADY, SOUKROMÁ ZELENÁ

KORIDORY TECHNICKÉ INFRASTRUKTURY:

Stávající	Návrhové	Popis
		KORIDOR PRO VEDENÍ ELEKTRICKÉ ENERGIE TE101 - NAVRZENÝ ZMĚNOU Č. 1
		NAVŘENÍ VEDENÍ 110 kV - ZMĚNOU Č. 1 SE VYPLOŠTÍ

VODNÍ HOSPODÁŘSTVÍ:

Stávající	Návrhové	Popis
		PLOCHA PRO PROTIPOHODROVÁ OPATŘENÍ P101 - NAVRZENÁ ZMĚNOU Č. 1
		ÚZEMÍ CHRÁNĚNÁ PRO AKUMULACI POVRCHOVÝCH VOD - ZMĚNOU Č. 1 SE VYPLOŠTÍ

ÚZEMNÍ REZERVY:

Stávající	Návrhové	Popis
		UR V1 - ÚZEMNÍ REZERVA PRO REALIZACI KRAJSKÉ SILNICE - VYMEZENÁ ZMĚNOU Č. 1
		UR W1 - ÚZEMNÍ REZERVA PRO AKUMULACI POVRCHOVÝCH VOD - VYMEZENÁ ZMĚNOU Č. 1
		ÚZEMNÍ REZERVA DOPRAVNÍ INFRASTRUKTURY NADMĚRNÉHO VÝZNAMU - VÝHLEDOVÁ TRASA B419 - ZMĚNOU Č. 1 SE VYPLOŠTÍ

KONCEPCE DOPRAVY:

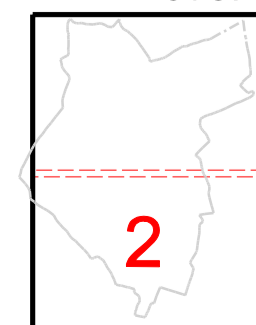
Stávající	Návrhové	Popis
		ORIENTAČNÍ OSA PŘELOŽKY KRAJSKÉ SILNICE

VYBRANÉ LIMITY VYUŽITÍ ÚZEMÍ:

Stávající	Návrhové	Popis
		VODOPRÁVNÍ LIMITY: ZÁPLAVOVÉ ÚZEMÍ
		ZÁPLAVOVÉ ÚZEMÍ - AKTIVNÍ ZONA
		PAMÁTKOVÁ PÉČE: KULTURNÍ PAMÁTKY
		CHRÁNĚNÁ PÁSMA VEŘEJNÉ INFRASTRUKTURY: SILNIČNÍ OCHRÁNĚNÁ PÁSMA
		CHRÁNĚNÉ PÁSMA ROZPOVODU A PRODUKTOVODU
		CHRÁNĚNÉ PÁSMA ELEKTRICKÉHO VEDENÍ VN A VVN
		TĚŽBA NEROSTNÝCH SUROVIN: CHRÁNĚNÉ ÚZEMÍ
		CELÉ SPRÁVNÍ ÚZEMÍ OBCE JE SITUOVÁNO V OCHRÁNĚNÉM PÁSMU (OPRP)
		RADIOLOKAČNÍHO ZÁŘÍZENÍ MINISTERSTVA OBRANY
		CELÉ SPRÁVNÍ ÚZEMÍ OBCE JE ÚZEMÍM ARCHEOLOGICKÉHO ZÁJMU

VÝKRES:	KOORDINAČNÍ VÝKRES	1:5 000
POŘIZOVATEL:	MĚSTSKÝ ÚŘAD KYJOV	
ZPRACOVATEL:	STUDIO REGION, ING. ARCH. MILOSLAV SOHR IČ: 680 90 731, ZELNÁ 104/13, 619 00 BRNO	02
VEDOUcí PROJEKTANT:	ING. ARCH. MILOSLAV SOHR, Ph.D.	
ODŮVODNĚNÍ:	ZÁŘÍ 2018	

KLAD LISTŮ:



MIMO VÝREZ NEJSOU NAVRHOVÁNY ŽÁDNÉ ZMĚNY