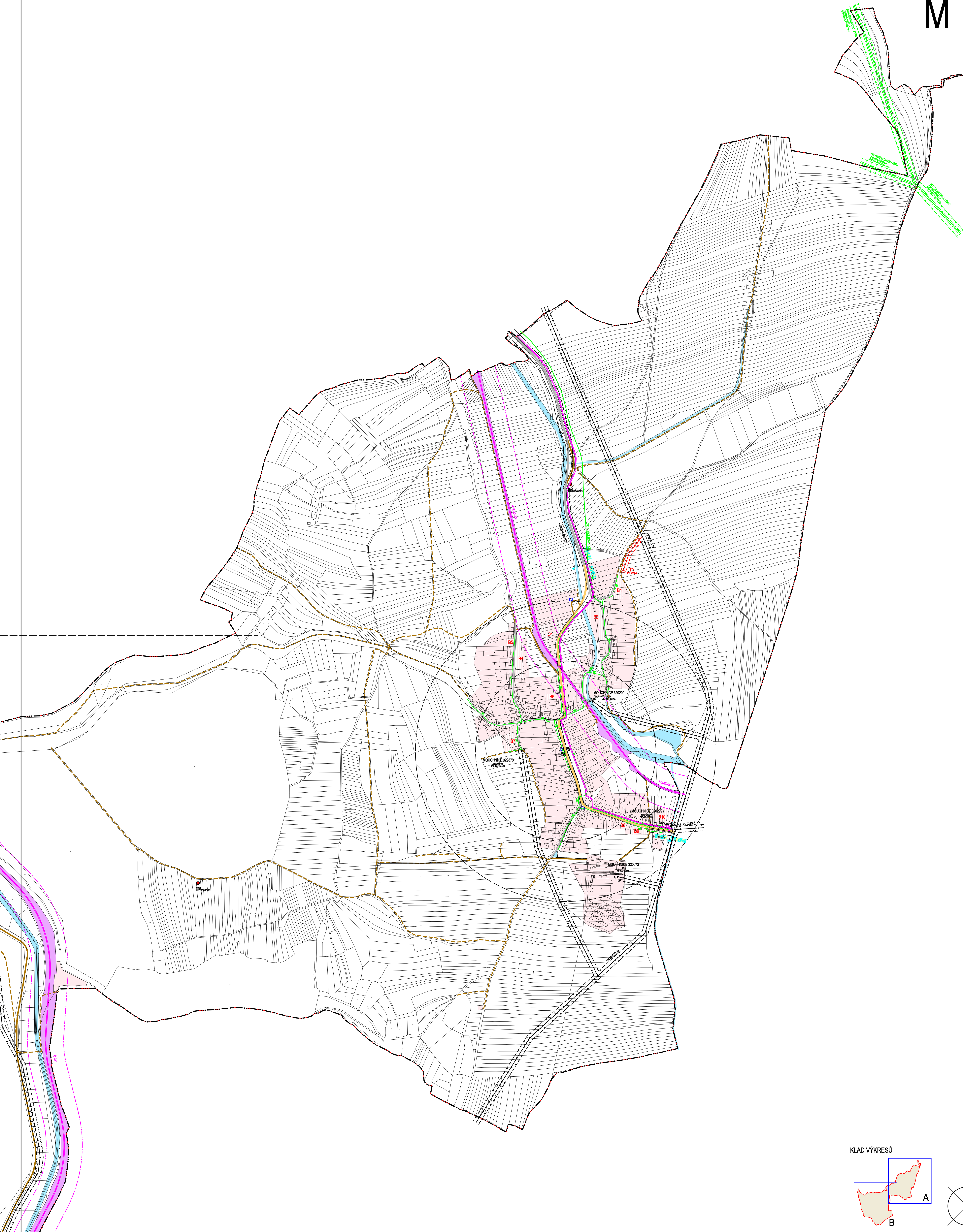
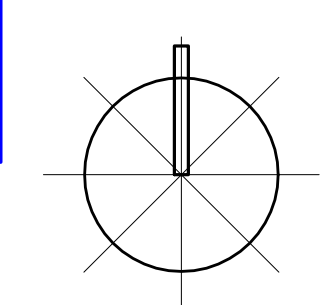
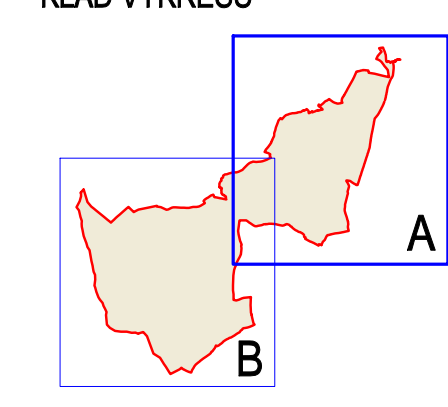


ÚZEMNÍ PLÁN OBCE MOUCHNICE



	STABILIZOVANÉ PLOCHY
	PLOCHY ZMĚN
	HRANICE KATASTRÁLNÍ
	ZASTAVĚNÉ PLOCHY
	ZASTAVITELNÉ PLOCHY
	VODNÍ PLOCHY A TOKY
	SILNICE II. TŘÍDY
	MÍSTNÍ KOMUNIKACE
	ÚČELOVÉ KOMUNIKACE ZPEVNĚNÉ
	ÚČELOVÉ KOMUNIKACE NEZPEVNĚNÉ
	CHODNÍKY, PĚŠÍ PROPOJENÍ
	ŽELEZNICE
	OCHRANNÉ PÁSMO SILNICE
	OCHRANNÉ PÁSMO ŽELEZNICE
	ROZHLÉDOVÁ POLE KŘIŽOVATEK
	ZASTÁVKY AUTOBUSOVÉ PŘEPRAVY OSOBY
	DOCHÁZKOVÉ VZDÁLENOSTI ZASTÁVEK HROMADNÉ DOPRAVY
	PARKOVIŠTĚ, GARÁŽE
	PRŮJEZDNÉ ÚSEKY SILNIC
	FUNKČNÍ TŘÍDA SILNICE
	KATEGORIE SILNICE
	CYKLOTRASA
	ELEKTRICKÉ VEDENÍ VN 22 KV
	ELEKTRICKÉ VEDENÍ VN 22 KV - NÁVRH NA ZRUŠENÍ
	ELEKTRICKÁ STANICE (TRAFOSTANICE)
	OCHRANNÉ PÁSMO ELEKTRICKÉHO VEDENÍ
	VTL PLYNOVOD
	STL PLYNOVOD
	OCHRANNÉ PÁSMO VTL PLYNOVODU
	BEZPEČNOSTNÍ PÁSMO VTL PLYNOVODU
	DÁLKOVÝ KABEL
	RR TRASA
	LIKVIDOVANÉ VRTY MND a.s.

KLAD VÝKRESŮ



		Zak.č.: 102004 Arch.č.: 44208 Formát: 12 A4 Stupeň: NÁVRH Datum: 06/2008 Měřítko: 1:5000 Č.v.: A.2.3
Pořizovatel: Městský úřad Kojanov, odbor stavebního řádu a územního plánování Obec: Mouchnice Účel: Výškový Název: ÚZEMNÍ PLÁN MOUCHNICE Obsah: DOPRAVNÍ A TECHNICKÁ INFRASTRUKTURA - ENERGETIKA, SPOJE		