

# KELČANY

## UZEMNÍ PLÁN

k.ú. Kostelec








k.ú. Hýsly

k.ú. Žadovice

k.ú. Vlkoš

k.ú. Vracov


### ORGANIZACE ÚZEMÍ

-  HRANICE ŘEŠENÉHO ÚZEMÍ - KATASTRU OBCE KELČANY
-  HRANICE ZASTAVĚNÉHO ÚZEMÍ OBCE K DATU 20.5.2015
-  HRANICE ZASTAVITELNÝCH PLOCH
-  PŘESTAVBOVÉ PLOCHY
-  HRANICE PLOCH A KORIDORŮ, VE KTERÝCH JE ULOŽENO PROVERENÍ ZMĚNY VYUŽITÍ ÚZEMNÍ STUDII
-  HRANICE PLOCH A KORIDORŮ, VE KTERÝCH JE ULOŽENO PROVERENÍ ZMĚNY VYUŽITÍ KRAJINÁRSKOU ÚZEMNÍ STUDII
-  OZNAČENÍ ROZVOJOVÝCH LOKALIT NÁVRHU

ZÁZNAM O ÚČINNOSTI	
Správní orgán, který územní plán vydal:	Zastupitelstvo obce Kelčany
Datum nabytí účinnosti územního plánu:	
Pořizovatel:	Úřad územního plánování Městský úřad Kyjov, odbor životního prostředí a územního plánování
Oprávněná třetní osoba pořizovatele	Ing. Bedřich Kubík
Jméno a příjmení:	
Funkce:	vedoucí odboru
Podpis:	
Razítko pořizovatele:	



spolufinancováno z rozpočtu Jihomoravského kraje

 Ing. arch. IVO KABELÁČ, autorizovaný architekt ANENSKÁ 12, 602 00 BRNO	KELČANY - ÚZEMNÍ PLÁN		1a
	Výkres základního členění území		
zak.č. 1501	datum 17/04/2019	měřítko 1 : 5 000	
digitalizace Zdeněk Drápal	POŘIZOVATEL: MěÚ Kyjov		