


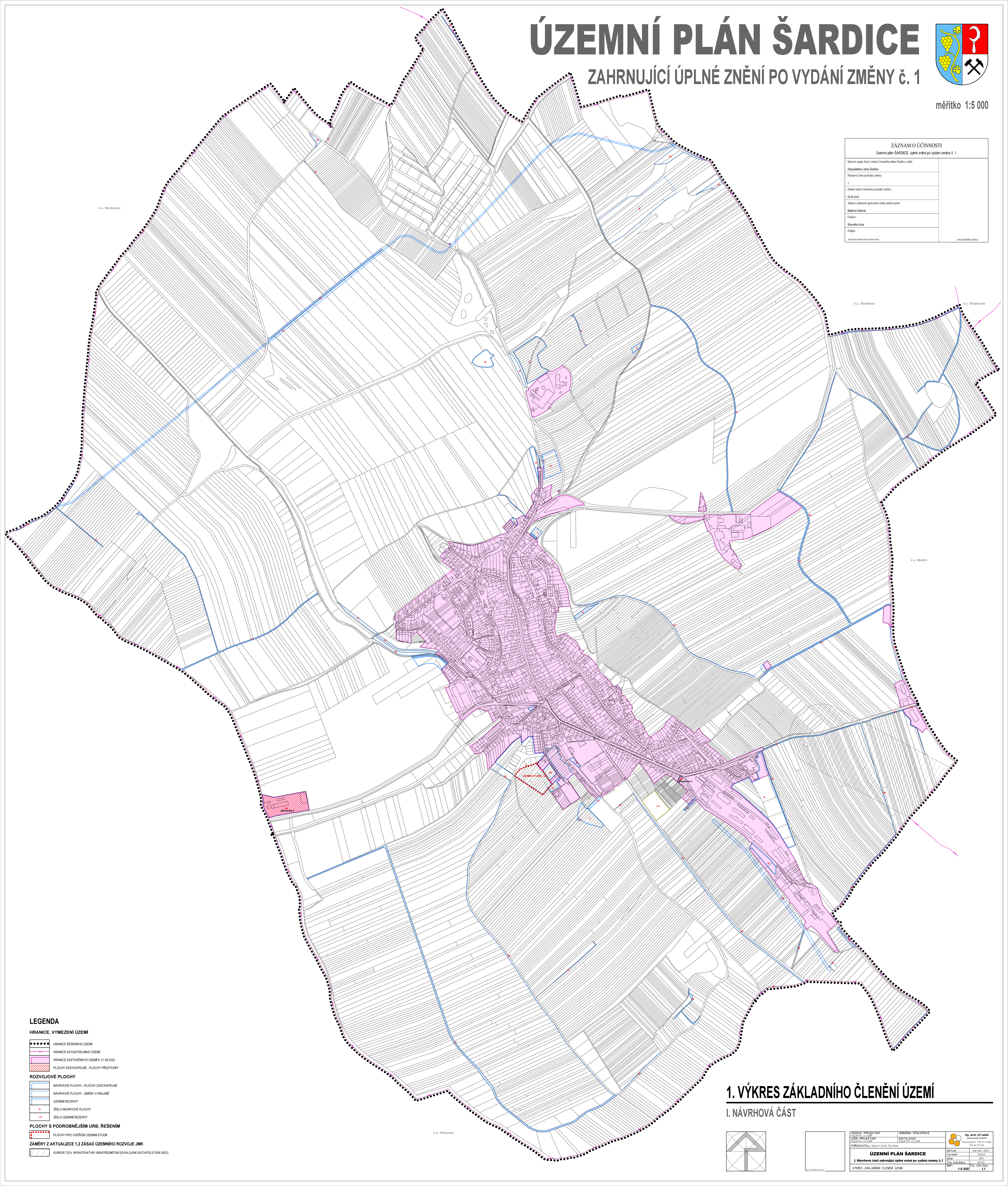
ÚZEMNÍ PLÁN ŠARDICE

ZAHRNUJÍCÍ ÚPLNÉ ZNĚNÍ PO VYDÁNÍ ZMĚNY Č. 1



měřítko 1:5 000

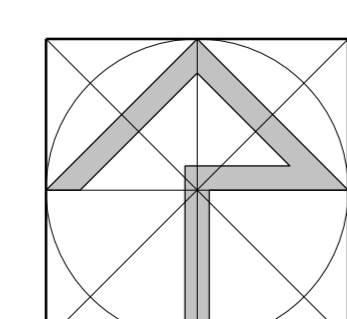
| ZÁZNAM O ÚČINNOSTI | |
|--|------------------------|
| Územní plán ŠARDICE, úplné znění po vydání změny č. 1 | |
| Správní území, který tvoří Územní plán Šardice vyhlášen: | |
| Zastupitelstvo obce Šardice | |
| Podle čísla a data posledního znění: | |
| 1. | |
| Datum nabytí účinnosti posledního znění: | |
| 06.06.2023 | |
| Jméno a příjmení oprávněné osoby pořizovatele: | |
| Elzabeta Galová | |
| Funkce: | |
| Starostka obce | |
| Podpis: | |
| (opisová stránka není podpisována) | (opisová stránka není) |



- LEGENDA**
- HRANICE, VYMEZENÍ ÚZEMÍ**
- HRANICE ŘEŠENÉHO ÚZEMÍ
 - HRANICE KATASTRÁLNÍHO ÚZEMÍ
 - HRANICE ZASTAVĚNÉHO ÚZEMÍ K 31.08.2022
 - FLOCHY ZASTAVITELNÉ - FLOCHY PŘESTAVBY
- ROZVOJOVÉ PLOCHY**
- NAVRHOVÉ PLOCHY - PLOCHY ZASTAVITELNÉ
 - NAVRHOVÉ PLOCHY - ZMĚNY V KRAJINĚ
 - ÚZEMNÍ REZERVY
 - ČÍSLO NAVRHOVÉ PLOCHY
 - ČÍSLO ÚZEMNÍ REZERVY
- PLOCHY S PODROBNĚJŠÍM URB. ŘEŠENÍM**
- FLOCHY PRO OVĚŘENÍ ÚZEMNÍ STUDIÍ
- ZAMĚRY Z AKTUALIZACE 1,2 ZÁSAD ÚZEMNÍHO ROZVOJE JMK**
- KORIDOR TECH. INFRASTRUKTURY NEJEN PŘEDMĚTEM SCHVÁLOVÁNÍ ZASTUPITELSTVEM OBCE

1. VÝKRES ZÁKLADNÍHO ČLENĚNÍ ÚZEMÍ

I. NAVRHOVÁ ČÁST



| VEDOUcí PROJEKTANT | OBODRNÁ SPOLUPRÁCE | isp. arch. jsi sudk |
|---|---------------------|---------------------|
| ING. JIŘÍ ŠUDK | ING. JIŘÍ ŠUDK | ING. JIŘÍ ŠUDK |
| ZOOP. PROJEKTANT | DIGITALIZACE | OPRAVA PLOCH |
| ING. JIŘÍ ŠUDK | ING. JIŘÍ ŠUDK | ING. JIŘÍ ŠUDK |
| POŘIZOVATEL | OBECNÍ ÚŘAD ŠARDICE | |
| | | |
| ÚZEMNÍ PLÁN ŠARDICE | | |
| 1. Návrhová část zahrnující úplné znění po vydání změny č.1 | | |
| VÝKRES ZÁKLADNÍHO ČLENĚNÍ ÚZEMÍ | | |
| datum | 1. únor 2023 | |
| formát | A3 | |
| čas | 10:00 | |
| čas. zjednaný | 10:00 | |
| map. | 1:5 000 | |