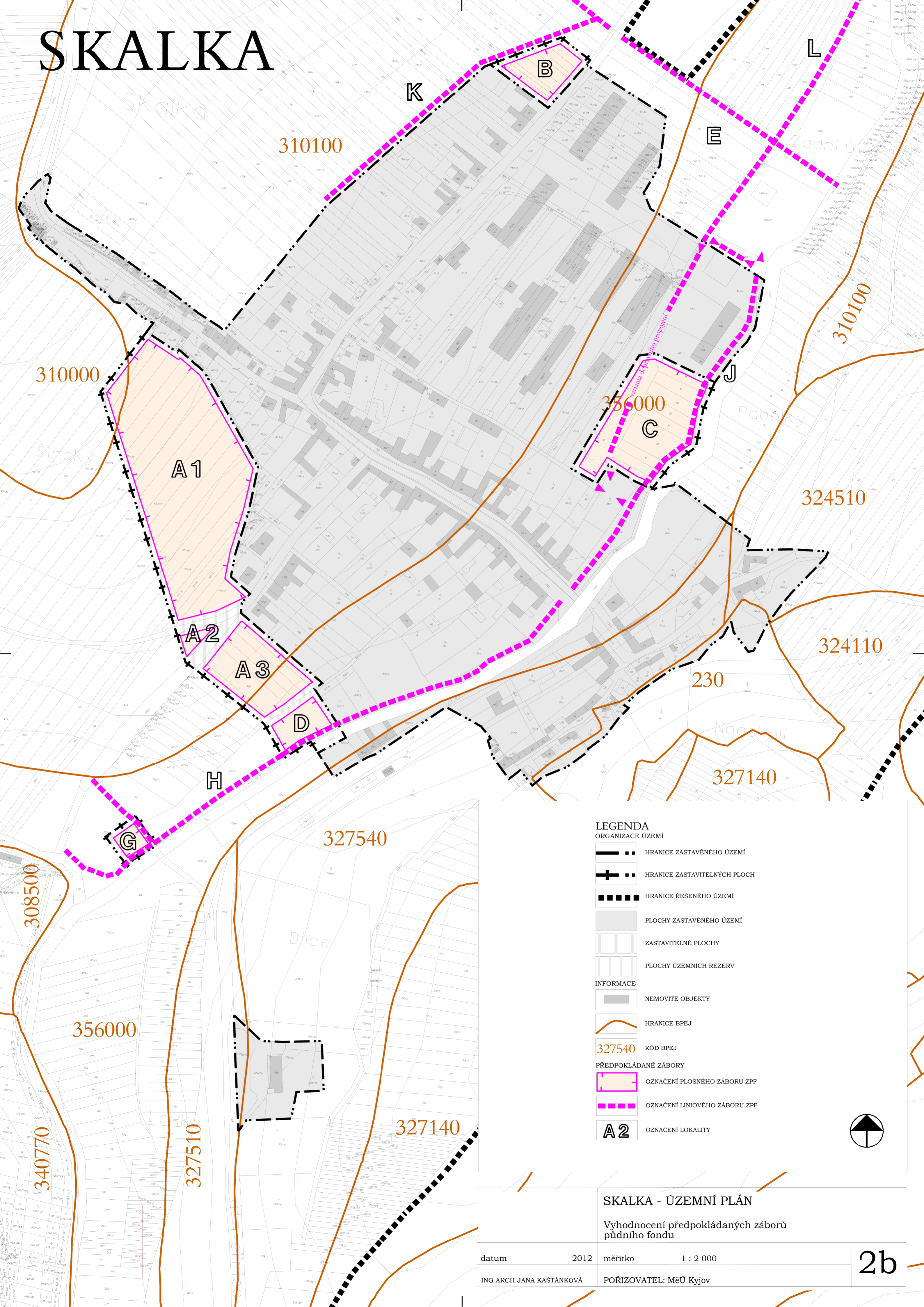








SKALKKA









LEGENDA

ORGANIZACE ÚZEMÍ

-  HRANICE ZASTAVĚNÉHO ÚZEMÍ
-  HRANICE ZASTAVITELNÝCH PLOCH
-  HRANICE ŘEŠENÉHO ÚZEMÍ
-  PLOCHY ZASTAVĚNÉHO ÚZEMÍ
-  ZASTAVITELNÉ PLOCHY
-  PLOCHY ÚZEMNÍCH REZERV

INFORMACE

-  NEMOVITÉ OBJEKTY
-  HRANICE BPEJ
-  327540 KÓD BPEJ
- PŘEDPOKLÁDANÉ ZÁBORY**
-  OZNAČENÍ PLOŠNÉHO ZÁBORU ZPF
-  OZNAČENÍ LINIOVÉHO ZÁBORU ZPF
-  A2 OZNAČENÍ LOKALITY



SKALKKA - ÚZEMNÍ PLÁN

Vyhodnocení předpokládaných záborů
půdního fondu

datum 2012 měřítko 1 : 2 000

ING ARCH JANA KAŠTÁNKOVÁ POŘIZOVATEL: MěÚ Kyjov

2b