

ORGANIZACE ÚZEMÍ - HRANICE



HRANICE DÍLČÍCH ZMĚN

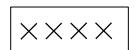
INFORMACE



OZNAČENÍ LOKALIT



IDENTIFIKAČNÍ KÓD




VPS NA ZRUŠENÍ

PLOCHY A KORIDORY S MOŽNOSTÍ VYVLASTNĚNÍ (§170 stz)

na tyto plochy se vztahuje i předkupní právo podle §101 st. zákona

VĚŘEJNÁ INFRASTRUKTURA (§2 odst. 1 písm. k) stz)

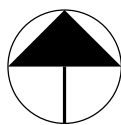
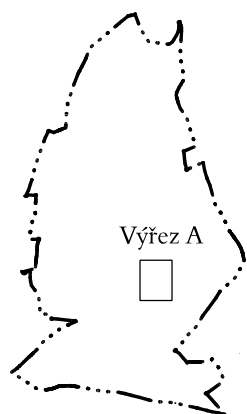


D - DOPRAVNÍ INFRASTRUKTURY - LINIOVÉ

VĚŘEJNĚ PROSPĚŠNÁ OPATŘENÍ (§2 odst. 1 písm. m) stz)



VO - OCHRANNÝ PŘÍKOP



ZÁZNAM O ÚČINNOSTI	
Správní orgán, který poslední změnu územního plánu vydal:	Zastupitelstvo obce Kostelec
Pořadové číslo poslední změny	3
Datum nabytí účinnosti poslední změny:	
Požizovatel:	Úřad územního plánování Městský úřad Kyjov, odbor životního prostředí a územního plánování
Oprávněná úřední osoba pořizovatele	Ing. Bedřich Kubík
Jméno a příjmení:	
Funkce:	vedoucí odboru
Podpis:	
Razítko pořizovatele:	

LAND
STUDIO
Ing. arch. IVO KABELÁČ, autorizovaný architekt
ANENSKÁ 12, 602 00 BRNO

zak.č.	OTP 2019
datum	10/2019
digitalizace	Zdeněk Drápal

KOSTELEČ - ÚZEMNÍ PLÁN - ZMĚNA č. 3

Výkres veřejně prospěšných staveb, opatření a asanací

měřítko 1 : 2 000

POŘIZOVATEL: MěÚ Kyjov

1c