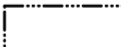







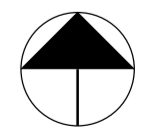
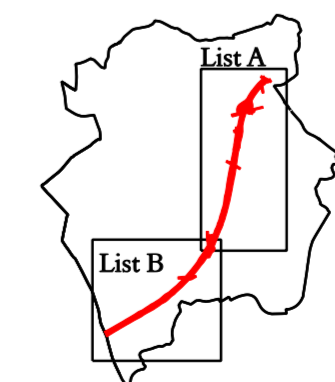


ORGANIZACE ÚZEMÍ

-  HRANICE KATASTRU MĚSTA BZENEC
-  HRANICE ZASTAVĚNÉHO ÚZEMÍ MĚSTA
-  HRANICE ZASTAVITELNÝCH PLOCH MĚSTA
-  HRANICE PLOCHY ZASTAVITELNÉ RYCHLOSTNÍ KOMUNIKACI R-55
-  HRANICE PLOCHY ZASTAVITELNÉ NAPOJENÍM OBCHVATU 1/54 NA RYCHLOSTNÍ KOMUNIKACI R-55
-  HRANICE ŘEŠENÉHO ÚZEMÍ - ZMĚNA 4a


VĚŘEJNĚ PROSPĚŠNÉ STAVBY

-  PLOCHA PRO KOMUNIKACI R-55
-  PLOCHA PRO PŘIPOJENÍ OBCHVATU 1/54 NA R-55



ZÁZNAM O ÚČINNOSTI

Sprející orgán, který územní plán vydal:		Razítko
Zastupitelstvo města Bzenec		
Číslo jednací:		Razítko
Datum vydání:		
Datum nabytí účinnosti:		
Jméno a příjmení:		
Funkce:		
Podpis:		
Podpis:		

 Ing. arch. IVO KABEJÁČ, autorizovaný architekt ANENSKÁ 12, 602 00 BRNO	BZENEC - ÚZEMNÍ PLÁN - změna č. 4a Veřejně prospěšné stavby	
	zak.č. OTP datum 03/2009	měřítko 1 : 5 000
digitalizace PŽKaGIS s.r.o Brno	POŘIZOVATEL: MĚÚ Bzenec	