









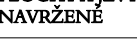












LABUTY

LEGENDA

ORGANIZACE ÚZEMÍ

-  PLOCHY ZASTAVĚNÉHO ÚZEMÍ
-  ZASTAVITELNÉ PLOCHY
-  PLOCHY ÚZEMNÍCH REZERV
-  HRANICE ZASTAVĚNÉHO ÚZEMÍ
-  HRANICE ZASTAVITELNÝCH PLOCH
-  HRANICE ŘEŠENÉHO ÚZEMÍ = HRANICE KATASTRÁLNÍHO ÚZEMÍ
-  OZNAČENÍ LOKALITY

VODNÍ HOSPODÁŘSTVÍ

- | | | |
|---|---|------------------------|
|  PLOCHY A JEVY STABILIZOVANÉ |  PLOCHY A JEVY NAVRŽENÉ | VODOVOD |
|  VODNÍ ZDROJ | | |
|  KANALIZACE JEDNOTNÁ | | |
|  KANALIZACE SPLAŠKOVÁ | | |
|  KANALIZACE DEŠŤOVÁ | | |
|  KANALIZACE VÝTLAK | | |
|  ČS OK |  ČERPAČÍ STANICE, ODLEHČOVACÍ KOMORA | |
|  ZÁCHYTNÝ PŘÍKOP | | |
|  SOUSTŘEDĚNÝ ODTOK POVRCHOVÝCH VOD | | |
|  4-17-01-084 | | HRANICE A ČÍSLO POVODÍ |
|  VODNÍ TOK STÁLÝ, TOK V TECHNICKY UPRAVENÉM KORYTU |  OBČASNÝ VODNÍ TOK | |

LABUTY - ÚZEMNÍ PLÁN ÚPLNÉ ZNĚNÍ PO ZMĚNĚ Č. 1 Hlavní výkres - koncepce technického vybavení vodohospodářská zařízení		1b voda