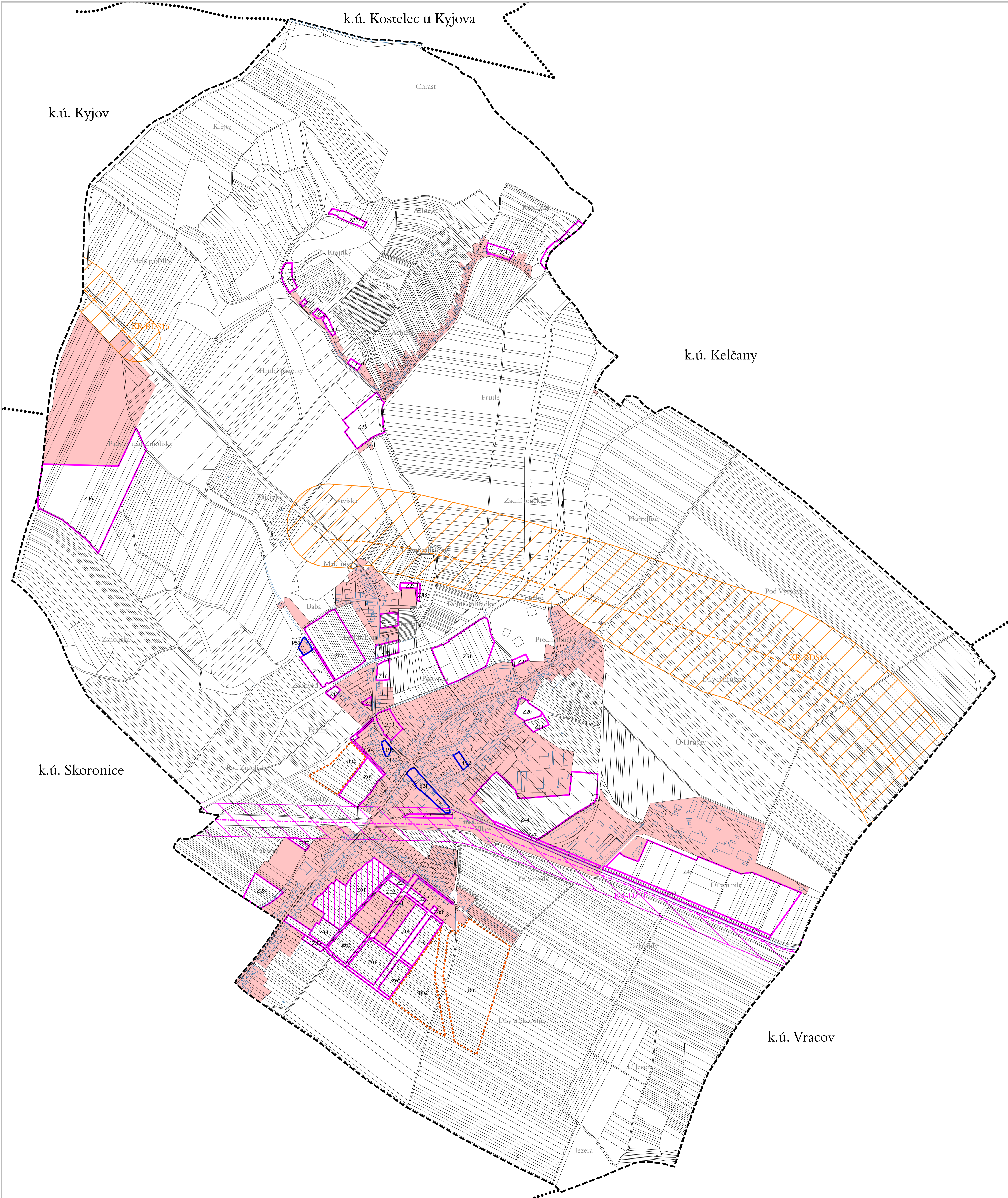



ÚZEMNÍ PLÁN VLKOŠ



ZASTAVĚNÉ ÚZEMÍ, ZASTAVITELNÉ PLOCHY A PLOCHY PŘESTAVBY

- zastavěné území dle zákona č. 183/2006 Sb., k 07.04.2015
- zastavitelné plochy
- plochy přestavby
- Z04 označení zastavitelných ploch
- P21 označení ploch přestavby

KORIDORY A PLOCHY ÚZEMNÍCH REZERV

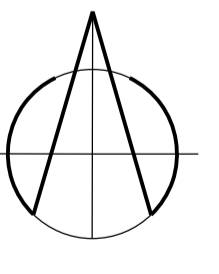
- koridory územních rezerv pro možné budoucí umístění dopravní infrastruktury (přeložky I/24)
- koridory územních rezerv pro možné budoucí umístění dopravní infrastruktury (pro optimalizaci a elektrizaci železniční trati č. 340)
- územní rezerva pro možné budoucí umístění plochy bydlení v rodinných domech
- územní rezerva pro možné budoucí umístění plochy výroby a skladování

INFORMATIVNÍ ÚDAJE

- hranice katastrálních území
- hranice řešeného území (= hranice k.ú. Vlkoš u Kyjova)

PODMÍNĚNÍ ROZHODOVÁNÍ O ZMĚNÁCH V ÚZEMÍ

- plochy a koridory k provedení územní studie



VÝKRES ZÁKLADNÍHO ČLENĚNÍ 1 : 5.000

Pořizovatel: Městský úřad Kyjov, odbor životního prostředí a územního plánování		
Projektant: AR projekt, s.r.o., Hřibsdobruška 29, 627 00 Brno		
Datum zpracování: 09/2016		I.01
Vedoucí projektant: Ing. arch. Milan Hraščík	Vypracovali: Ing. arch. Milan Hraščík Ing. Michaela Kolářová	

ZÁZNAM O ÚČINNOSTI ÚZEMNÍHO PLÁNU	
Správní orgán, který územní plán vydal: Zastupitelstvo obce Vlkoš	
Datum nabytí účinnosti:	
Pořizovatel: Městský úřad Kyjov, odbor životního prostředí a územního plánování	Razítko
Jméno a příjmení oprávněné osoby pořizovatele: Ing. Bedřich Kubík	
Funkce: Vedoucí odboru životního prostředí a územního plánování	
Podpis:	

Mapový podklad odvozen z Katastrální mapy © ČÚZK