
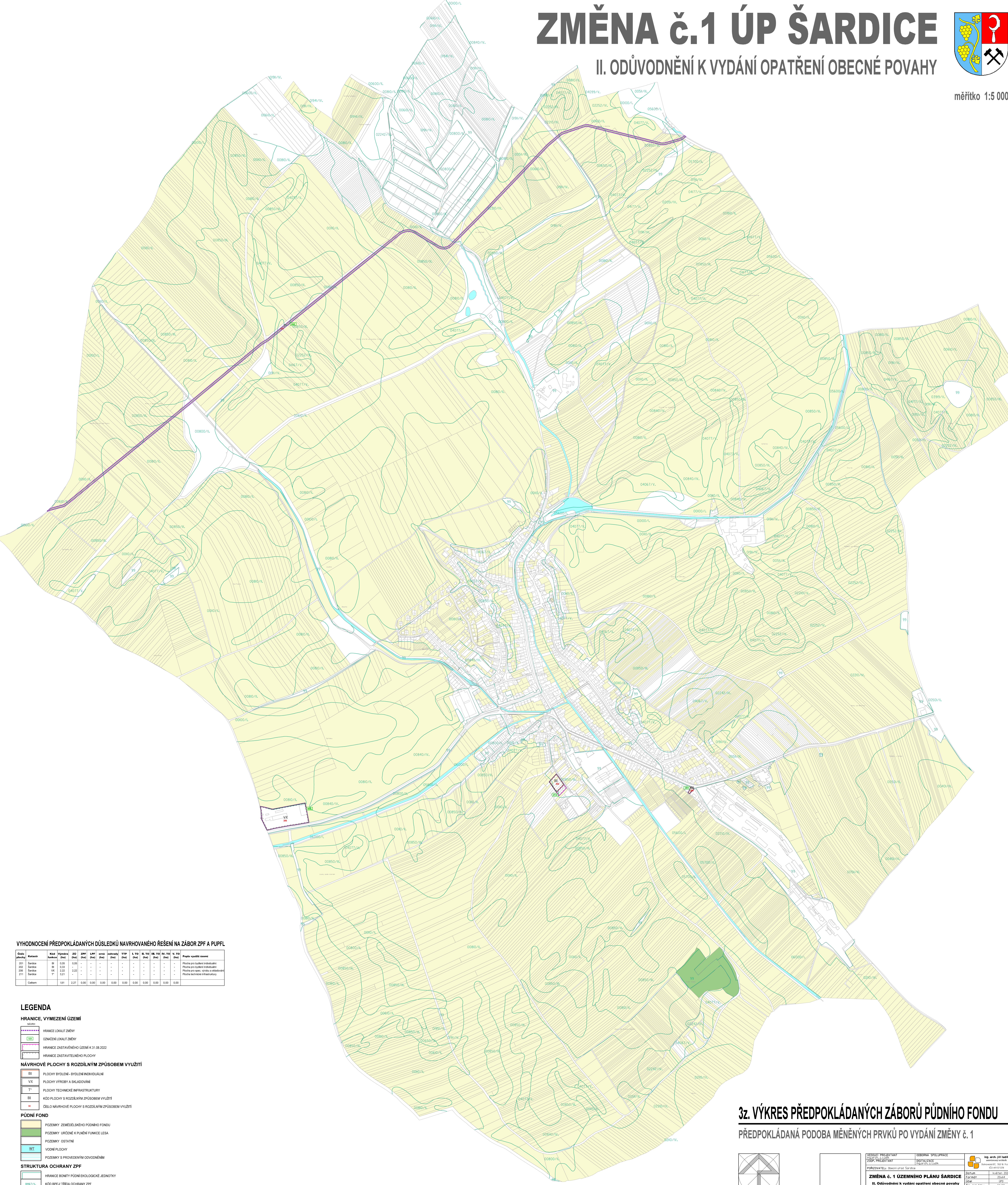


ZMĚNA č.1 ÚP ŠARDICE

II. ODŮVODNĚNÍ K VYDÁNÍ OPATŘENÍ OBCENÉ POVAHY



měřítko 1:5 000



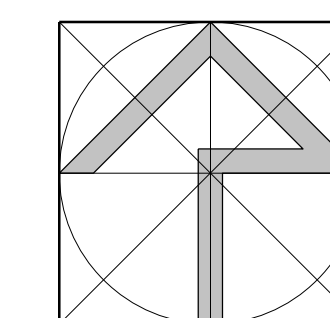
VYHODNOCENÍ PŘEDPOKLÁDANÝCH DŮSLEDKŮ NAVRHOVANÉHO ŘEŠENÍ NA ZÁBOR ZPF A PUPFL

Číslo plochy	Kategorie	Kód	Výměra [ha]	ZPF	ZPF	osa	zahradní	TPP	L TO	R TO	IR TO	IV TO	V TO	Plocha využití lesní
201	Šardice	BI	0,05	0,05	-	-	-	-	-	-	-	-	-	Plocha pro bydlení individuální
202	Šardice	BI	0,33	-	-	-	-	-	-	-	-	-	-	Plocha pro bydlení individuální
208	Šardice	VX	2,22	2,22	-	-	-	-	-	-	-	-	-	Plocha pro výrobu a skladování
211	Šardice	T	3,21	-	-	-	-	-	-	-	-	-	-	Plocha technické infrastruktury
Celkem			5,81	2,27	0,00	0,00	0,00	0,00	0,00	0,00	0,00	0,00	0,00	

LEGENDA

- HRANICE, VYMEZENÍ ÚZEMÍ**
- HRANICE LOKALIT ZMĚRY
 - ODZNAČENÍ LOKALIT ZMĚRY
 - HRANICE ZASTAVĚNÉHO ÚZEMÍ K 31.08.2022
 - HRANICE ZASTAVĚTELNÉHO PLOCHY
- NAVRHOVÉ PLOCHY S ROZDILNÝM ZPŮSOBEM VYUŽITÍ**
- BI PLOCHY BYDLENÍ - BYDLENÍ INDIVIDUÁLNÍ
 - VX PLOCHY VÝROBY A SKLADOVÁNÍ
 - T PLOCHY TECHNICKÉ INFRASTRUKTURY
 - BI KÓD PLOCHY S ROZDILNÝM ZPŮSOBEM VYUŽITÍ
 - ČÍSLO NAVRHOVÉ PLOCHY S ROZDILNÝM ZPŮSOBEM VYUŽITÍ
- PŮDNÍ FOND**
- POZEMKY ZE MĚDĚLSKÉHO PŮDNÍHO FONDU
 - POZEMKY URČENÉ K PLNĚNÍ FUNKCE LESA
 - POZEMKY OSTATNÍ
 - WT VODNÍ PLOCHY
 - POZEMKY S PROVEDENÍM ODVODNĚNÍ
- STRUKTURA OCHRANY ZPF**
- HRANICE BONTY PŮDNĚKOLOGICKÉ JEDNOTKY
 - KÓD SPEJ TRŽBA OCHRANY ZPF

3z. VÝKRES PŘEDPOKLÁDANÝCH ZÁBORŮ PŮDNÍHO FONDU PŘEDPOKLÁDANÁ PODOBA MĚNĚNÝCH PRVKŮ PO VYDÁNÍ ZMĚNY č. 1



VEDOUcí PROJEKTANT	OBECNÍ SPOLUPRÁCE	Ing. arch. Jiří Lušek
ZOBR. PROJEKTANT	DIGITALIZACE	Ing. arch. Jiří Lušek
PORADYATEL	Ing. arch. J. Šardice	Ing. arch. Jiří Lušek
ZMĚNA č. 1 ÚZEMNÍHO PLÁNU ŠARDICE	Dotisk	číslo 2023
II. Odůvodnění k vydání opatření obecné povahy	Formát	A3
VYHODNOCENÍ POŽADAVKŮ NA ZÁBOR ZPF A PUPFL	Číslo	04/22
	Mapa	1:5 000