









#### ZÁKLADNÍ ČLENĚNÍ ÚZEMÍ

-  HRANICE ŘEŠENÉHO ÚZEMÍ
-  HRANICE ZASTAVĚNÉHO ÚZEMÍ K 25. 1. 2023
-  HRANICE ZASTAVITELNÝCH PLOCH

#### ZÁKRES PLOCH A KORIDORŮ, U KTERÝCH SE PŘEDPOKLÁDÁ ZÁBOR PŮDNIHO FONDU

-  II. TRÍDA OCHRANY ZPF
-  III. TRÍDA OCHRANY ZPF
-  IV. TRÍDA OCHRANY ZPF


#### DALŠÍ JEVY V ROZSAHU ÚZEMNĚ ANALYTICKÝCH PODKLADŮ

-  HRANICE TRÍD OCHRANY VČ. BONITOVANÝCH PŮDNĚ EKOLOGICKÝCH JEDNOTEK
-  PLOCHY ZEMĚDĚLSKÉ PŮDY S VYBUDOVANÝM ODVODNĚNÍM
-  PLOCHY ZEMĚDĚLSKÉ PŮDY POD ZÁVLAHAMÍ – NEVYSKYTUJÍ SE
-  STAVBY K OCHRANĚ POZEMKU PŘED EROZÍ ČINNOSTÍ VODY – NEVYSKYTUJÍ SE
-  ÚČELOVÉ KOMUNIKACE SLOUŽÍCÍ K OBHOSPODAROVÁNÍ ZEMĚDĚLSKÝCH A LESNÍCH POZEMKŮ A POLNÍ CESTY – NEJSOU V ÚAP SPECIFIKOVÁNY


### ZMĚNA Č. 5 ÚZEMNÍHO PLÁNU HOVORANY

#### ODŮVODNĚNÍ – GRAFICKÁ ČÁST

NÁVRH PRO VEŘEJNÉ PROJEDNÁNÍ – 2023

Objednatel:	Obec Hovorany	
Pořizovatel:	Městský úřad Kyjov	
Zhotovitel:	Institut regionálních informací, s.r.o.	
Osoba oprávněná podle zvláštního právního předpisu k projektové činnosti ve výstavbě:	Ing. arch. Michal Hadlač	
Číslo autorizace:	03 497	
Projektant:	Mgr. Jakub Kura Mgr. Radmila Hadlačová	<p style="font-size: small;">Otiisk autorizačního razítka</p>

VÝKRES PŘEDPOKLÁDANÝCH ZÁBORŮ  
PŮDNIHO FONDU

 1 : 5 000 **B2**